










- Tegnforklaring
-  Plangrense reguleringsplan
 -  Grense 100m belte
 -  Eiendomsgrense
 -  Eks. koter - ekv. 1 m
 -  Eks. koter - ekv. 5 m
 -  1 Ny hytteomt
 -  Tilleggsareal hytteomt
 -  Småbruk
 -  Ny veg

DELPLAN 2

DELPLAN 1

PROSJEKT
 Hyttefelt Lo Sør
 BYGGHERRE
 Jørgen Aunaas
 LANDSKAPSARKITEKT


REV.	DATE	TEGNET AV	KONTR. AV	ENDRING
A	22.05.2018	kb	kb	Justerf marina og plangrense i.h.t. oppmåling
B	25.03.2019	kb	kb	Justerf etter planprosess

TEGNING VISER
Illustrasjonsplan - oversiktsplan

FASE Regulering	KARTGRUNNLAG Euref - NN2000
DATE 18.01.2018	TEGNET AV kb
KONTROLLERT AV kb	GDOKJENT AV -
MÅLESTOKK 1:1500(A1) 1:3000(A3)	TEGNING NR. L-110
OPPDRAK NR. 1170010	REVISJON B

