










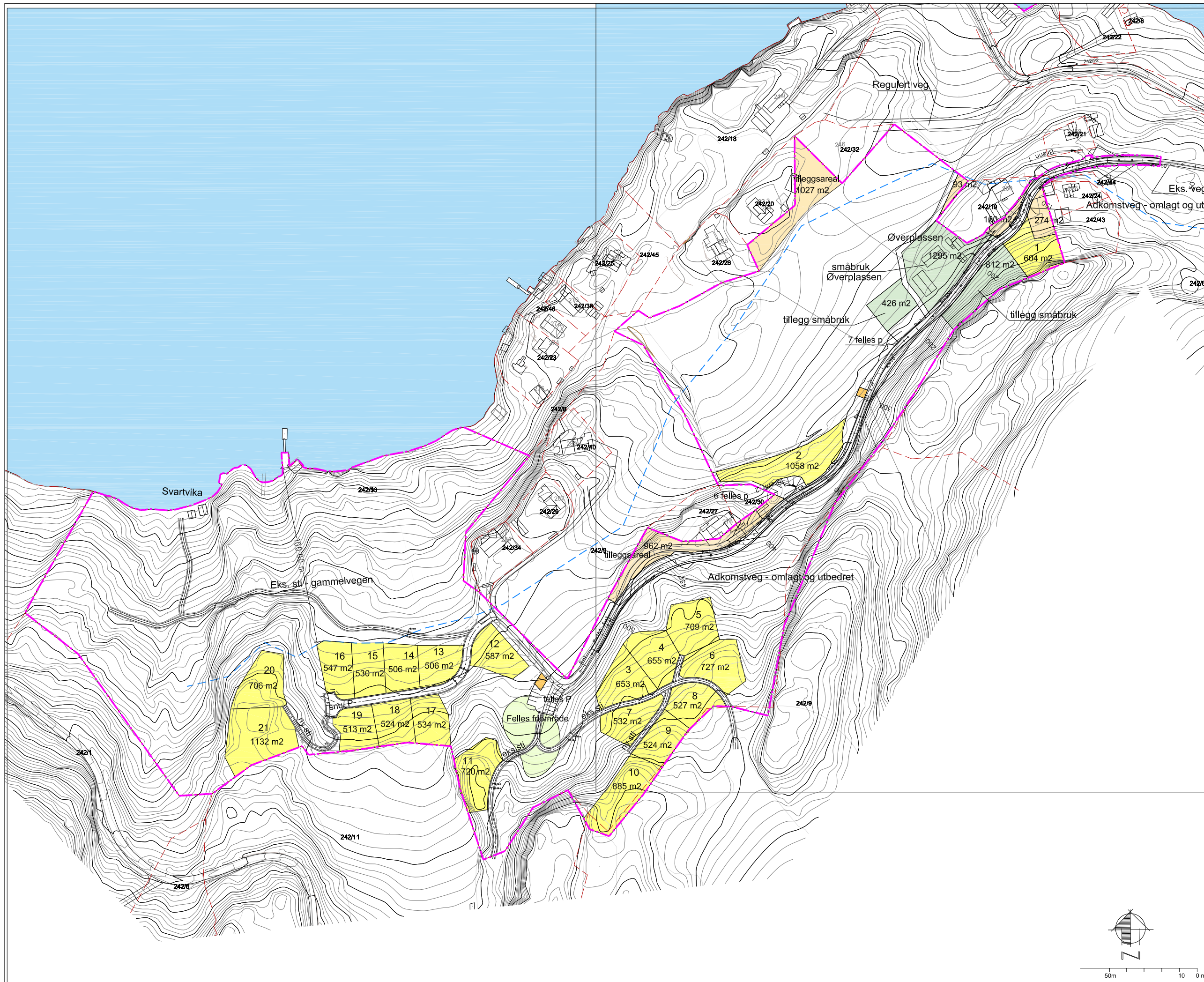


- Tegnforklaring**
-  Plangrense reguleringsplan
 -  Grense 100m belte
 -  Eiendomsgrense
 -  Eks. koter - ekv. 1 m
 -  Eks. koter - ekv. 5 m
 -  Nye koter - ekv. 1 m
 -  Ny hytteomt
 -  Tilleggsareal hytteomt
 -  Plass for tekniske anlegg
 -  Småbruk
 -  Ny veg



PROSJEKT
Hyttefelt Lo Sør
 BYGGHERRE
Jørgen Aunaas
 LANDSKAPSARKITEKT


REV.	DATE	TEGNET AV	KONTR. AV	ENDRING
A	22.05.2018	kb	kb	Justert marina og plangrense i.h.t. oppmåling
B	25.03.2019	kb	kb	Justert etter planprosess

TEGNING VISER
Illustrasjonsplan - delplan 2

FASE Regulering		KARTGRUNNLAG Euref - NN2000	
DATE 18.01.2018	TEGNET AV kb	KONTROLLERT AV kb	GDOKJENT AV -
MÅLESTOKK 1:1000(A1) 1:2000(A3)	TEGNING NR. L-112	REVISJON B	
OPPDRAK NR. 1170010			

